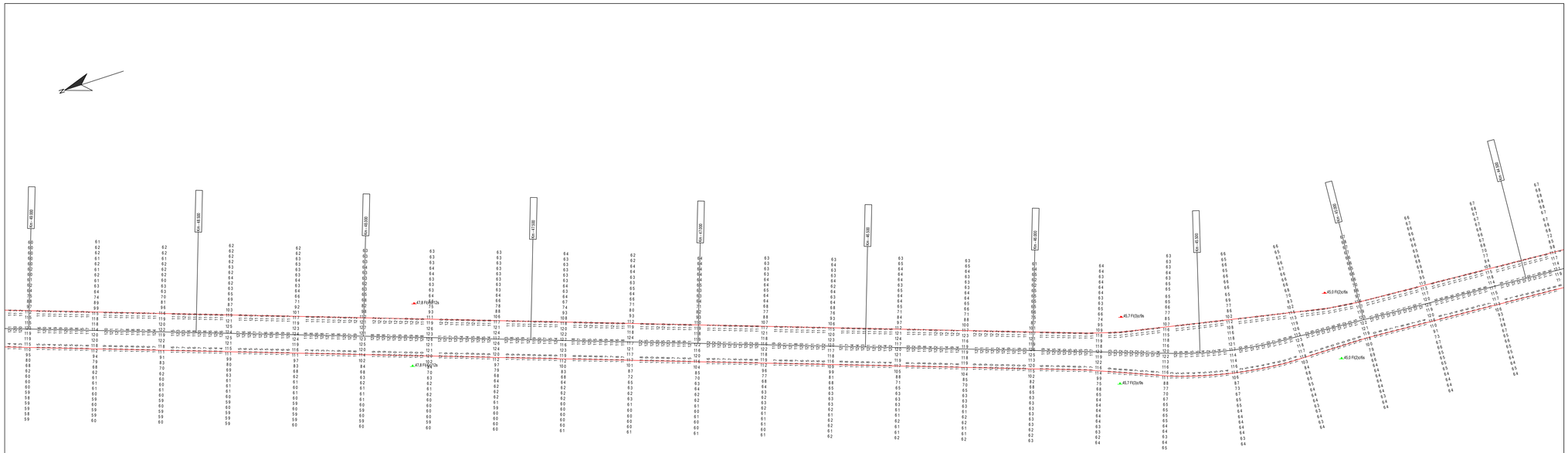

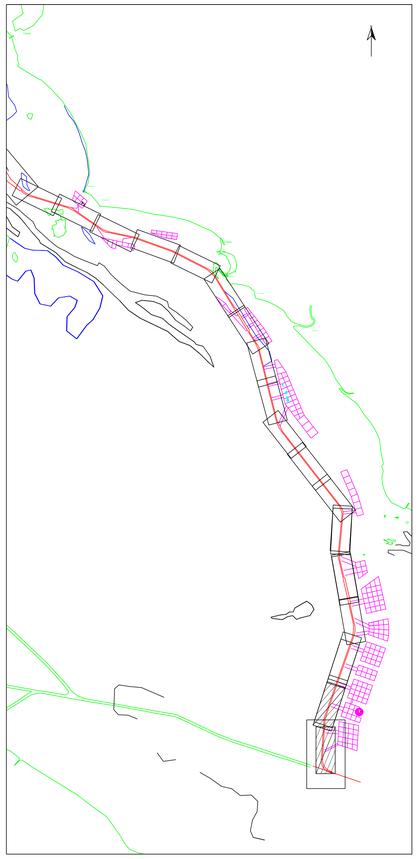

ESTE PLANO NO ES UNA CARTA NÁUTICA - NO DEBE USARSE PARA NAVEGAR



Parametros de Proyeccion

Projeccion: UTM Zona 21 Sur
Datum: WGS '84
Unidad de grilla: metros

Control Horizontal y Vertical

Correcion diferencial Satelital

Lecturas de mareas obtenidas de mareografos/transmisores instalados en
Pilote Norden, Pto Colonia, Pto Conchillas y Pto de Carmelo
Sondajes en metros reducidos al L.I.M.B.

Escala 1: 5000

0 100 200 300 400 m

Canal Martin Garcia

Contrato para la obra de dragado de profundizacion y mantenimiento de los canales del Rio de la Plata entre el km. 37 (Barra del Farallon) y el km. 0 del Rio Uruguay

COMITENTE:

C.A.R.P.

Comisión Administradora del Río de la Plata

CONTRATISTA:

Consorcio Boskalis - Dredging International

Boskalis Dredging International
Marine & Waterway Solutions

Benjamin Manton 193
Colonia del Sacramento - Uruguay

Tipo de relevamiento: Batimetria Mensual Julio 2020

Fecha de relevado: 27/07/2020 to 06/08/2020

Nro de plano: 858-10049_0338_MON

Progresivas: Km 39.4 a 49.0

Fecha	Motivo	Preparado	Revisado	Aprobado
07/08/2020	Informe Mensual	Jose Luis Ortiz		Alberto Palomar