

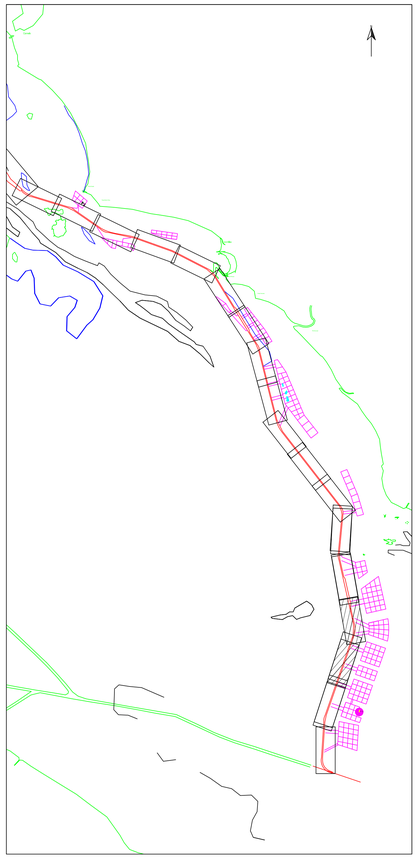

ESTE PLANO NO ES UNA CARTA NÁUTICA - NO DEBE USARSE PARA NAVEGAR

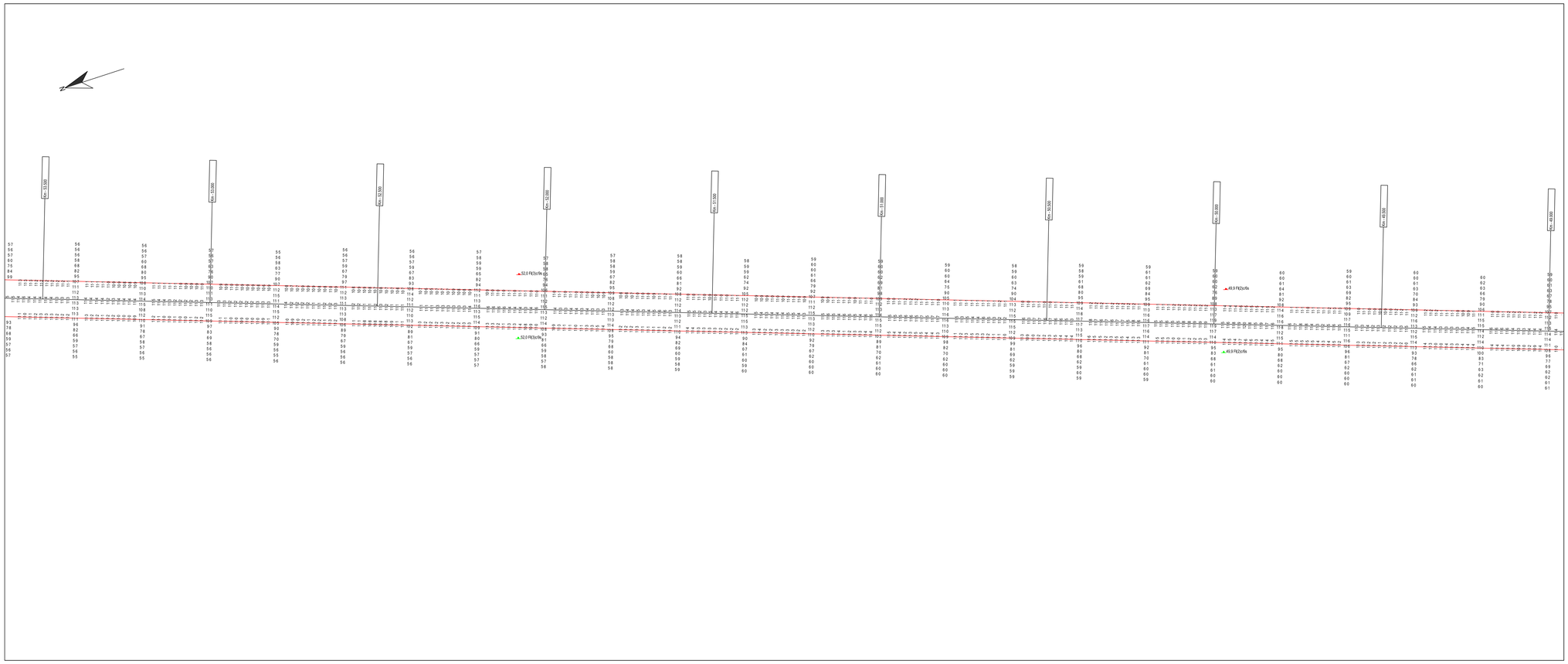

Parametros de Proyeccion

Projeccion: UTM Zona 21 Sur
Datum: WGS '84
Unidad de grilla: metros

Control Horizontal y Vertical

Correcion diferencial Satelital

Lecturas de mareas obtenidas de mareografos/transmisores instalados en Pilote Norden, Pto Colonia, Pto Conchillas y Pto de Carmelo
Sondajes en metros reducidos al L.I.M.B.

Escala 1: 5000

0 100 200 300 400 m

Canal Martin Garcia

Contrato para la obra de dragado de profundizacion y mantenimiento de los canales del Rio de la Plata entre el km. 37 (Barra del Farallon) y el km. 0 del Rio Uruguay

COMITENTE:

C.A.R.P.

Comisión Administradora del Río de la Plata

CONTRATISTA:

Consorcio Boskalis - Dredging International

Boskalis Dredging International

Benjamin Manton 193
Colonia del Sacramento - Uruguay

Tipo de relevamiento: Batimetria Mensual Enero 2025

Fecha de relevado: 17/01/2025 al 31/01/2025

Nro de plano: 858-10049_0778_MON

Progresivas: Km 49,0 a 58,2

05/02/2025	Informe Mensual	Andres Ugol		Alberto Palomar
Fecha	Motivo	Preparado	Revisado	Aprobado