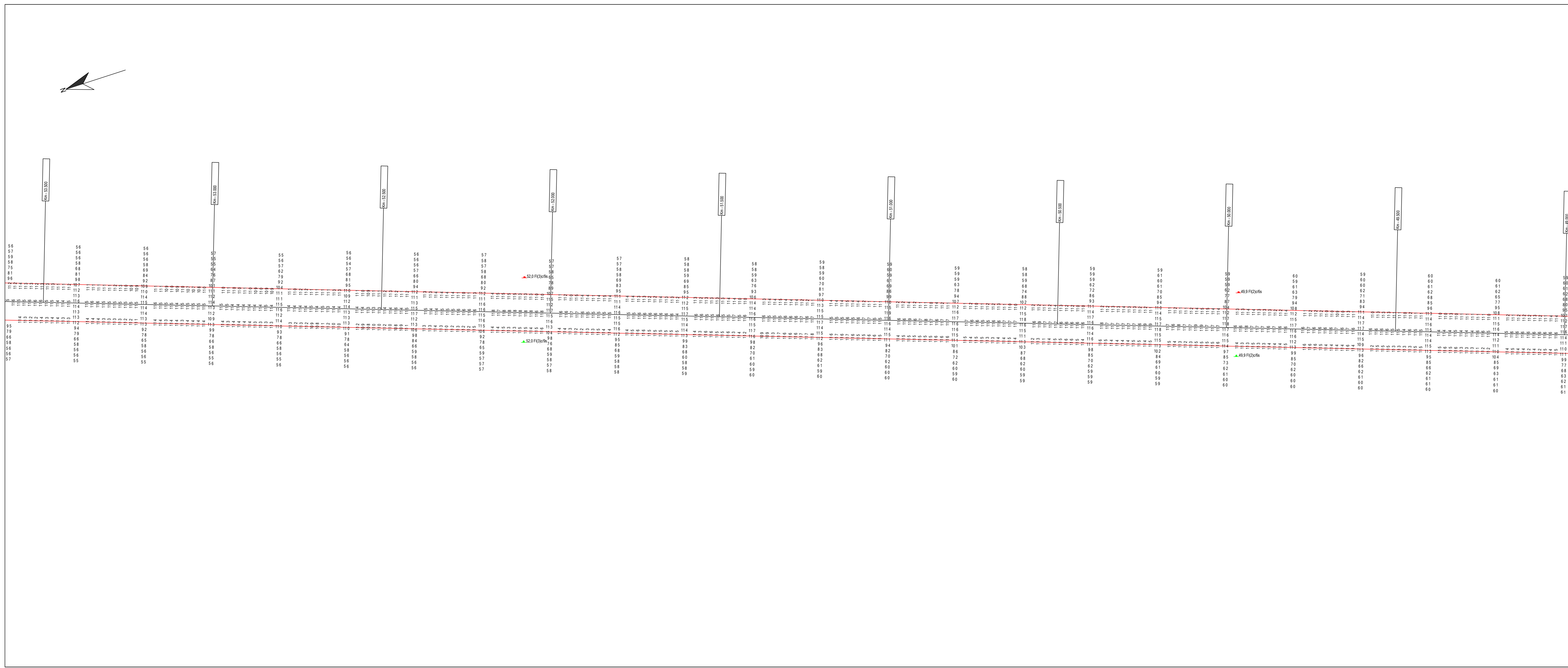
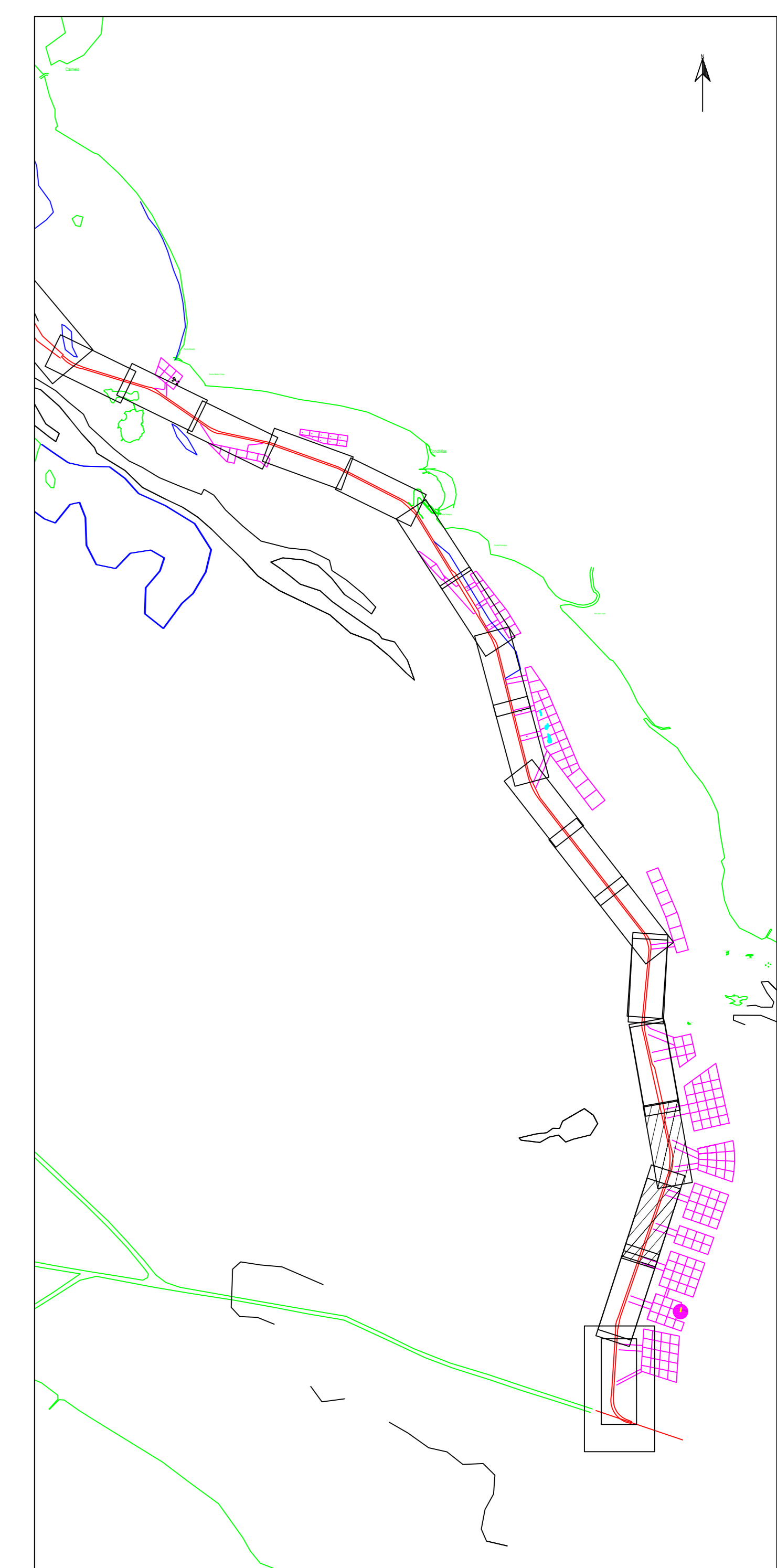


**ESTE PLANO NO ES UNA CARTA NÁUTICA - NO DEBE USARSE PARA NAVEGAR**

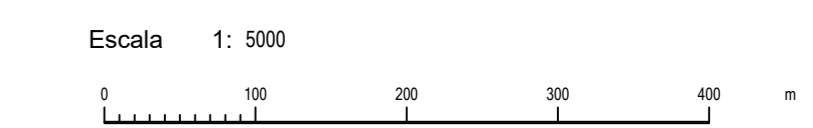


**Parametros de Proyeccion**

Proyeccion: UTM Zona 21 Sur  
 Datum: WGS '84  
 Unidad de grilla: metros

**Control Horizontal y Vertical**

Correccion diferencial Satelital  
 Lecturas de mareas obtenidas de mareografos/transmisores instalados en Pto de Norden, Pto Colonia, Pto Conchillas y Pto de Carmelo  
 Sondeajes en metros reducidos al L.M.B.



**Canal Martín García**

Contrato para la obra de dragado de profundizacion y mantenimiento de los canales del Rio de la Plata entre el km. 37 (Barra del Farallon) y el km. 0 del Rio Uruguay

COMITENTE:

**C.A.R.P.**  
 Comisión Administradora del Rio de la Plata

CONTRATISTA:

Consorcio Boskalis - Dredging International  
  
 Benjamin Martín 193  
 Colonia del Sacramento - Uruguay

Tipo de relevamiento: Batimetria Mensual Octubre 2025

Fecha de relevado: 20101205 a 03112025

Nro de plano: 858-1069\_0845\_M0N

Progresivas: Km 49.0 a 58.2

06/11/2025	Informe Mensual	Jose Luis Ortiz	Alberto Patomar	
Fecha	Motivo	Preparado	Revisado	Aprobado