
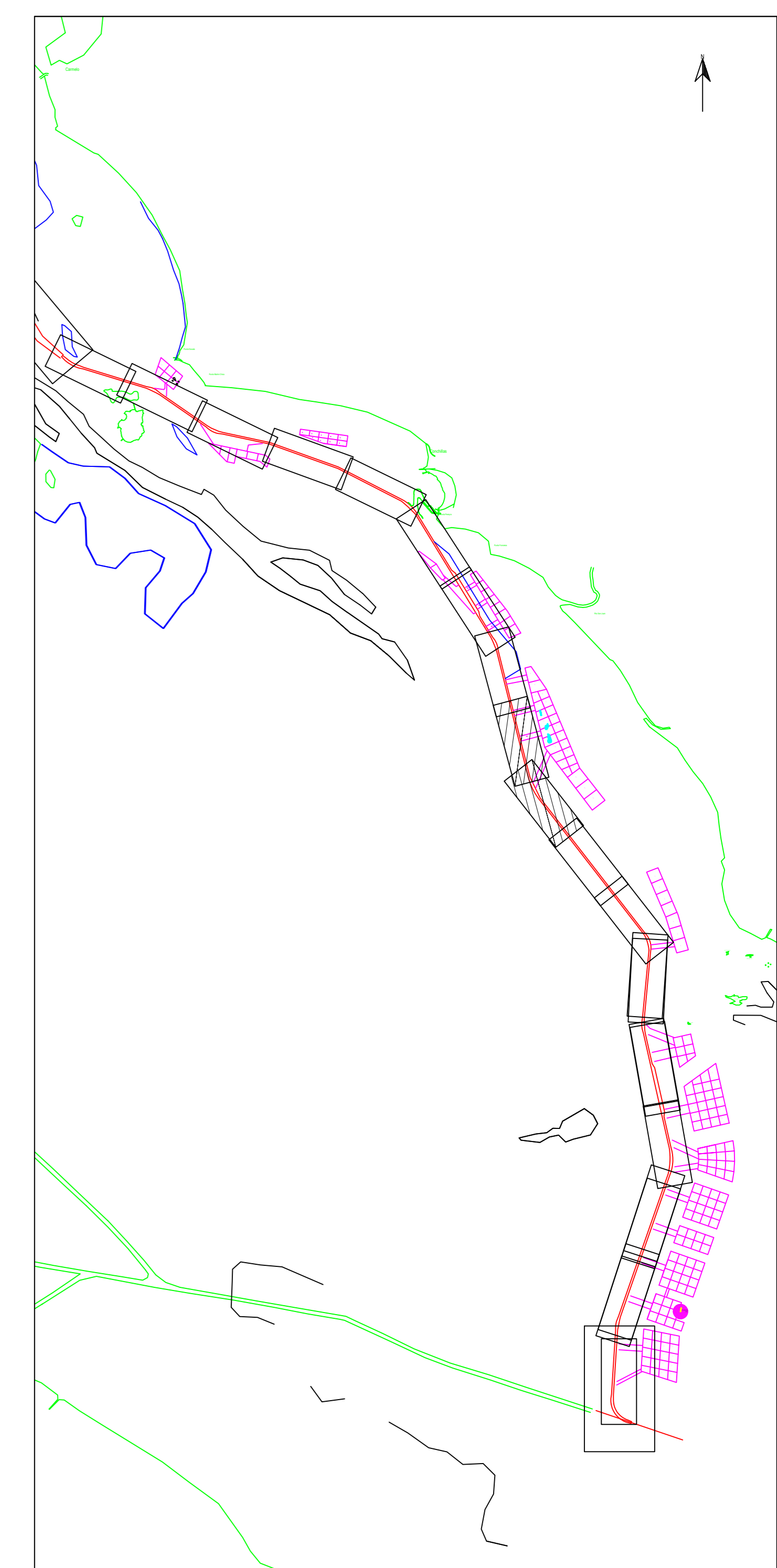


**ESTE PLANO NO ES UNA CARTA NÁUTICA - NO DEBE USARSE PARA NAVEGAR**

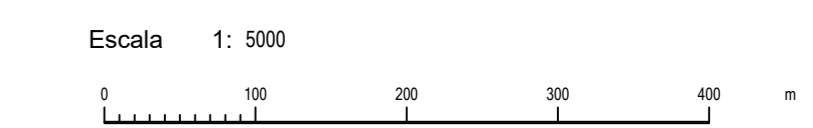


**Parametros de Proyeccion**

Proyeccion: UTM Zona 21 Sur  
 Datum: WGS '84  
 Unidad de grilla: metros

**Control Horizontal y Vertical**

Correccion diferencial Satelital  
 Lecturas de mareas obtenidas de mareografos/transmisores instalados en Ptole Norden, Pto Colonia, Pto Conchillas y Pto de Carmelo  
 Sondajes en metros reducidos al L.M.B.



**Canal Martín García**

Contrato para la obra de dragado de profundizacion y mantenimiento de los canales del Rio de la Plata entre el km. 37 (Barra del Farallon) y el km. 0 del Rio Uruguay

COMITENTE: <b>C.A.R.P.</b> Comisión Administradora del Rio de la Plata	CONTRATISTA: Consorcio Boskalis - Dredging International  Benjamin Martín 193 Colonia del Sacramento - Uruguay
--	--

Tipo de relevamiento: Batimetria Mensual Enero 2026  
 Fecha de relevamiento: 15/01/2026 al 03/02/2026 Nro de plano: 858-10049\_0889\_M01  
 Progresivas: Km 74.8 a 83.0

05/02/2026	Informe Mensual	Jose Luis Ortiz	Alberto Patomar	
<b>Fecha</b>	<b>Motivo</b>	<b>Preparado</b>	<b>Revisado</b>	<b>Aprobado</b>