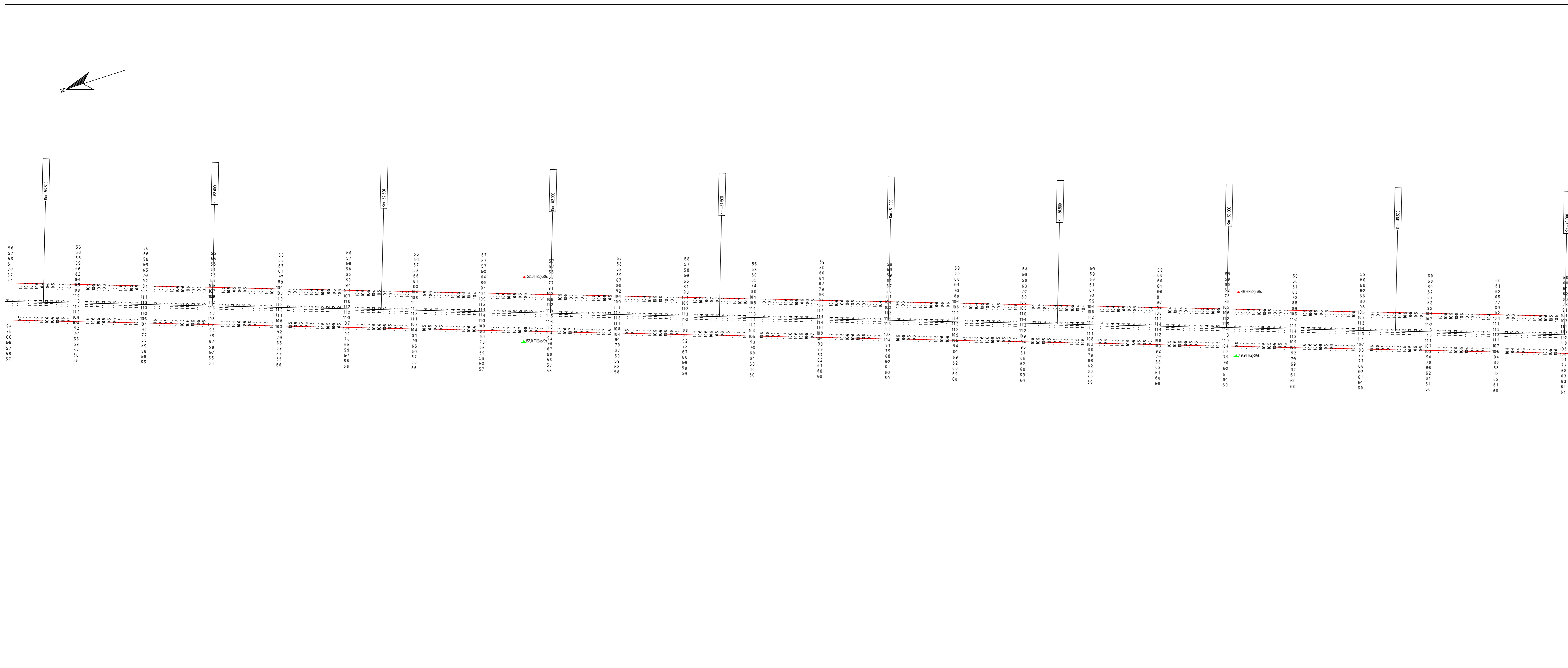
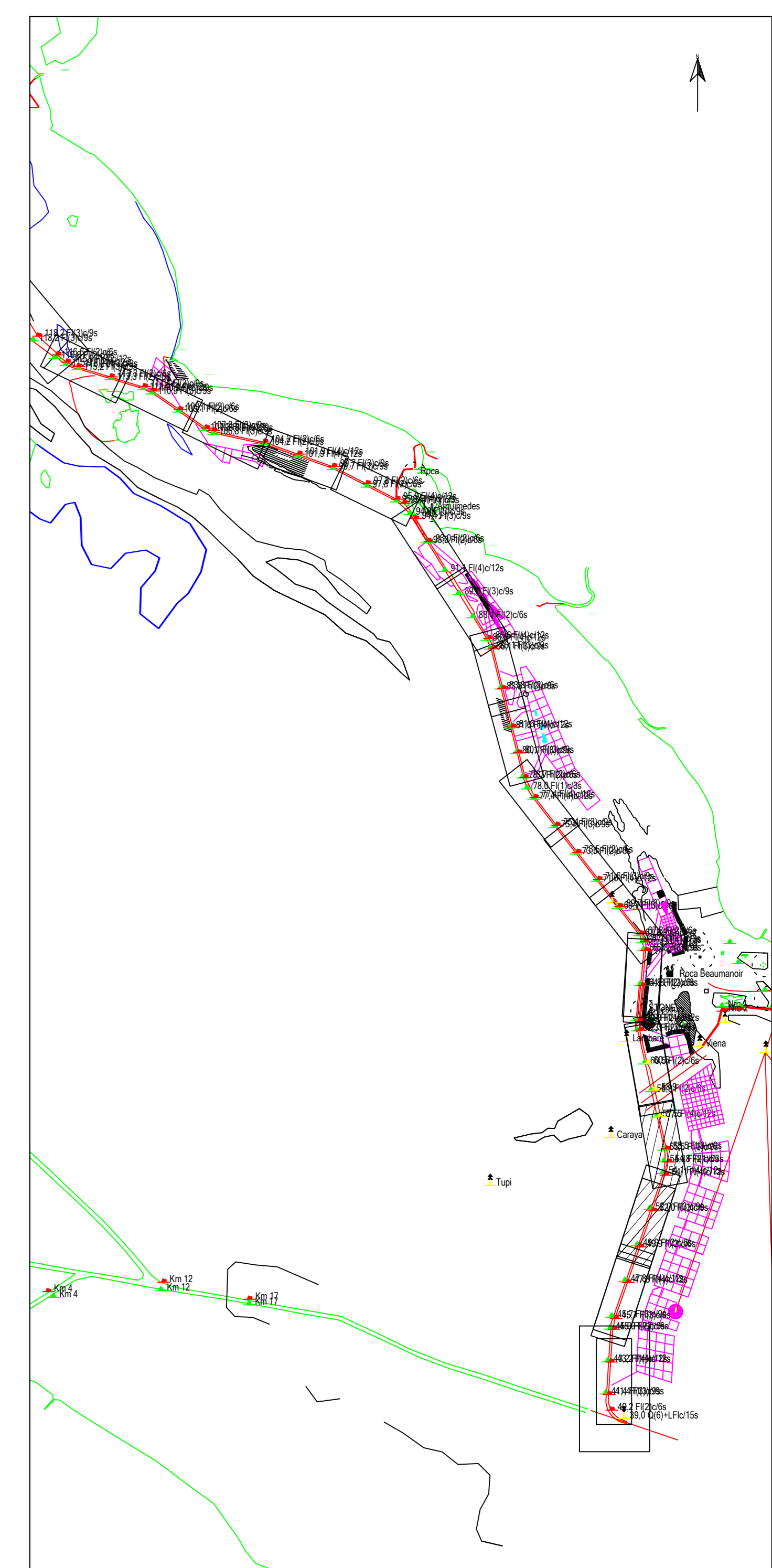


**ESTE PLANO NO ES UNA CARTA NÁUTICA - NO DEBE USARSE PARA NAVEGAR**

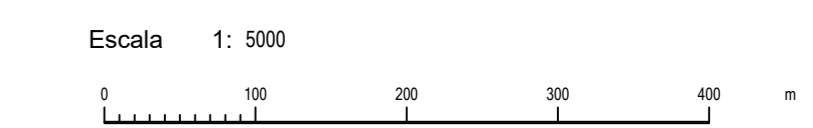


**Parametros de Proyeccion**

Proyeccion: UTM Zona 21 Sur  
Datum: WGS '84  
Unidad de grilla: metros

**Control Horizontal y Vertical**

Correccion diferencial Satelital  
Lecturas de mareas obtenidas de mareografos/transmisores instalados en Pto de Norden, Pto Colonia, Pto Conchillas y Pto de Carmelo  
Sonclajes en metros reducidos al L.M.B.



**Canal Martín García**

Contrato para la obra de dragado de profundizacion y mantenimiento de los canales del Rio de la Plata entre el km. 37 (Barra del Farallon) y el km. 0 del Rio Uruguay

COMITENTE: <b>C.A.R.P.</b> Comisión Administradora del Rio de la Plata	CONTRATISTA: Consorcio Boskalis - Dredging International <b>Boskalis</b> <b>Dredging International</b> Benjamin Martin 193 Colonia del Sacramento - Uruguay
--	---

Tipo de relevamiento: Batimetria Mensual Marzo 2026  
Fecha de relevamiento: 2023/02/25 a 03/04/2025 Nro de plano: 858-10049\_0802\_MON  
Progresivas: Km 49.0 a 58.2

07/04/2026	Informe Mensual	Jose Luis Ortiz	Alberto Patomar	
Fecha	Motivo	Preparado	Revisado	Aprobado