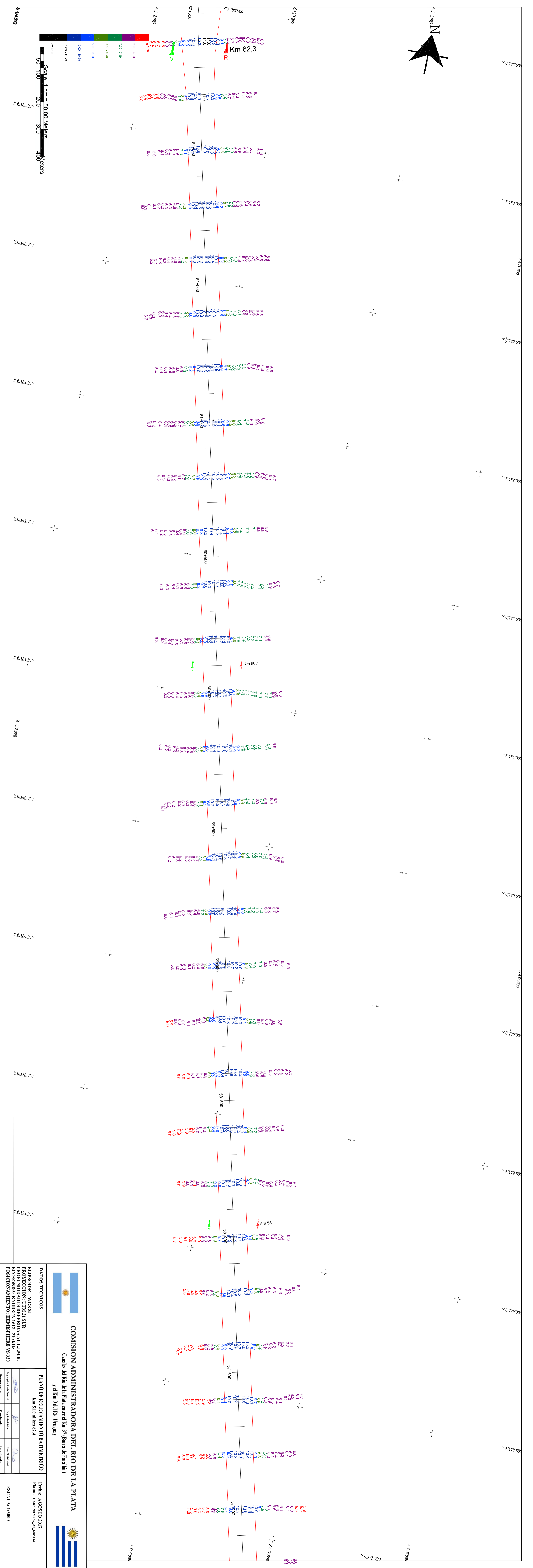




ESTE PLANO NO ES UNA CARTA NAUTICA - NO DEBE USARSE PARA NAVEGAR



		COMISION ADMINISTRADORA DEL RIODE LA PLATA <small>Comandante en Jefe de la Flota (Comandante en Jefe de la Flota)</small>			
DAVOS TECNICOS ELABORACION: INGENIERO PROYECCION: UTM ESCALA: 1:50,000 POSICIONAMIENTO: HEMISPHERIO SUR		PLANO DE RELEVAMIENTO Año 2018 al 2024		Fecha: Agosto 2017 Primer: Comandante en Jefe de la Flota Escala: 1:50,000	